

ZEBEGÉNY 2017.

EGYEDI TÁJÉRTÉK MŰVI ELEMÉK

Palotás Brigitta:


Egyedi tájértékek Zebegény 2003

alapján készült

5. Egyedi tájérték összesítő adatlap

Z-1	Millenniumi emlékmű	1.4.3.1
Z-2	Zebegény 750 éves évford. emlékműve	1.4.3.1
Z-3	Szőnyí István szobor	1.1.1.5
Z-4	Ivókut a Petőfi téren	1.1.7
Z-5	1945-ös emlékmű	1.4.3.1
Z-6	Kós Károly emléktábla	1.4.4
Z-7	Artéz kút a Petőfi téren	1.1.7
Z-8	Kenyéradó Szt. Erzsébet szobor	1.1.1.5
Z-9	Malomvölgy-patak egykori zsilipje	1.3.4.1
Z-10	Kislevelű hárs a Kálvária-dombon	2.1.1.1
Z-11	Szentélybarlang	1.1.2.1
Z-12	Remete sírja	1.1.4.4
Z-13	Jézus szobor	1.1.2.6
Z-14	Pince a Kálvária-domb oldalában	1.3.1.2
Z-15	Trianoni emlékmű	1.4.3; 2.3.1
Z-16	Fa feszület a 12-es út mellett	1.1.2.5
Z-17	Emléktábla a Maróti villa kerítésén	1.4.3.1
Z-18	Feszület a Kálvária-dombon	1.1.2.5
Z-19	Kápolna a Kálvária dombon	1.1.2.1
Z-20	Temetői kereszt	1.1.2.5
Z-21	Régi sírkövek	1.1.4.1
Z-22	Temetői harangláb	1.1.2.3
Z-23	Nepomuki Szt. János úti kápolna	1.1.4.1
Z-24	Pincesor (Pozsonyi utca)	1.3.1.2
Z-25	Pincék (Ady utca)	1.3.1.2
Z-26	Erzsébet-forrás	1.1.7

Z-27	Vadgesztenyefa a Szönyí utcában	2.1.1.1
Z-28	Patakmenti közkereszt fái (Ady utca)	2.1.1.2
Z-29	Platanfák (Ady utca)	2.1.1.2
Z-30	Szőnyí István emléktábla	1.4.3.1
Z-31	Berényi Róbert emléktábla	1.4.3.1
Z-32	Vass Elemér emléktábla	1.4.3.1
Z-33	Gróf Károlyi Lászlóné emléktábla	1.4.3.1
Z-34	Feszület a Kálvária domb mögött	1.1.2.5
Z-35	Feszület a Ady u. és Deák u. sarkán	1.1.2.5
Z-36	Szt. Erzsébet kegyhely	1.1.2.6
Z-37	Ivókut	1.1.7
Z-38	Kő feszület a 12-es főút mellett	1.1.2.5
Z-39	Artéz kút az Újvölgyben	1.1.7
Z-40	Újvölgyi kápolna	1.1.2.1
Z-41	Dunapart	2.3.3
Z-42	Sipóc villa	1.1.1
Z-43	Duna-sziget	2.1.4; 2.3.3
Z-44	Vadgesztenye fasorok az Iskolánál	2.1.1.2
Z-45	Tújasor a vasútállomás peronján	2.1.1.2
Z-46	Újvölgyi vadgesztenye fasor	2.1.1.2
Z-47	Újvölgy településrész Idős fái	2.1.1.2
Z-48	R. k. templom körüli fák	2.1.1.2
Z-49	Malomvölgy-patak völgye	2.1.1.2; 2.3.3
Z-50	Bőszöbi-patak völgye	2.1.1.2; 2.3.3
Z-51	Idős mezél juhar az Ady utcában	2.1.1.2

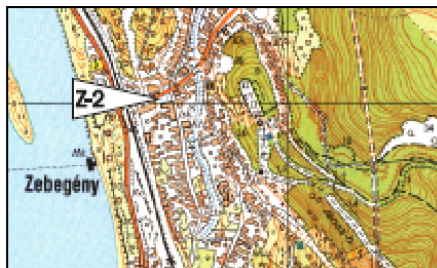


EGYEDI TÁJÉRTÉK ADATLAP

Település neve:	ZEBEGÉNY	Jelzet v. sorszám:	Z-1
Az egyedi tájérték megnevezése:	millenniumi emlékmű		
Típusa:	történelmi eseménnyel kapcsolatos	1.4.3.1	
Pontos helyszín:	vasútállomás előtti fásított tér		
Helyrejtő szám:	441		
Tulajdonos:	Zebegény Község Önkormányzata		
Kezelő:	Zebegény Község Önkormányzata		
Az egyedi tájérték főbb jellemzői:	faragott terméskő oszlop terméskő talapzaton, körülötte rendezett tér idős fákkal, padokkal, kiskockakő burkolattal felirat: Isten nevében Magyarország ezredéves fennállásának emlékére 800-1800		
Kor, keletkezés időpontja:	1896		
Állapot minősítése, veszélyeztetettség:	az időjárás károsítja a követ, a felirat jól olvasható, a tér tiszta és rendez		
Önkormányzat állásfoglalása:	helyi védelem alatt áll, megőrzés		
Szükséges intézkedés:	folyamatos fenntartás		
Adeffélvető / adefférvető:	Palotás Brigitta / helyi Önkormányzat (Valcz Zoltán)		
Adeffélvétel időpontja:	2003 május		
Egyedi tájértéknek minősíthető?		Igen	nem

PH
aláírás

* A nemzeti park igazgatója tölti ki




EGYEDI TÁJÉRTEK ADATLAP

Település neve:	ZEBEGÉNY	Jelzet v. sorszám:	Z-2
Az egyedi tájérték megnevezése:	Zebegény 750 éves évfordulójának emlékműve		
Típusa:	történelmi eseménnyel kapcsolatos		1.4.3.1
Pontos helyszín:	Petőfi tér, Általános Iskola előtt		
Helyrajzi szám:	441		
Tulajdonos:	helyi civil szervezet		
Kezelő:	helyi civil szervezet		
Az egyedi tájérték főbb jellemzői:	faragott kopjafa körkörös lábazattal, fém rögzítéssel felirat: Zebegény 750 éves évfordulója; állította Zebegény apraja 2001		
Kor, keletkezés időpontja:	2001		
Állapot minősítése, veszélyeztetettség:	jó állapotú, nem veszélyeztetett, környezete rendezett, gondozott		
Önkormányzat átvétele:	megőrzés		
Szükséges intézkedés:	folyamatos fenntartás		
Adatfelvétel / adatforrás:	Paiotás Birgitta / helyi önkormányzat (Valcz Zoltán)		
Adatfelvétel időpontja:	2003 május		
Egyedi tájértéknek minősíthető?		Igen	nem

PH

.....
aláírás

* A nemzeti park igazgatója tölti ki

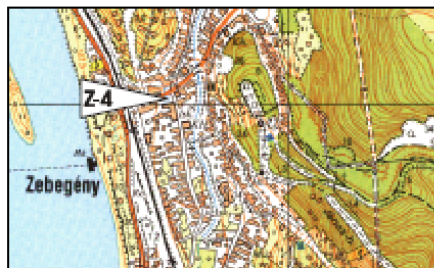


EGYEDI TÁJÉRTÉK ADATLAP

Település neve:	ZEBEGÉNY	Jelzet v. sorszám:	Z-3
Az egyedi tájérték megnevezése:	Szönyi István szobor		
Típusa:	településsel kapcsolatos	1.1.1.5	
Pontos helyszín:	Petőfi tér, Általános Iskola előtt		
Helyrejel szám:	441		
Tulajdonos:	Zebegény Község Önkormányzata		
Kezelő:	Zebegény Község Önkormányzata		
Az egyedi tájérték főbb jellemzői:	bronz melliszobor, mőkő talapzaton, a szobrot a régi Szönyi parkban álló melliszobor pótlására készítették, amelyet elloptak, az új szobrot nem az eredeti helyére állították fel (a régi szobor helyi védelem alatt állt) felirat: Szönyi István szobrász: Nagy Attila		
Kor, keletkezés időpontja:	2001		
Állapot minősítése, veszélyeztetettség:	jó állapotú, nem veszélyeztetett, környezete rendezett, gondozott		
Önkormányzat állásfoglalása:	megőrzés		
Szükséges intézkedés:	folyamatos fenntartás		
Adottfeltevő / adóforrás:	Palotás Brigitta / helyi önkormányzat (Valcz Zoltán)		
Adottfelvétel időpontja:	2003 május		
Egyedi tájértéknek minősíthető:		Igen	nem

PH
aláírás

* A nemzeti park igazgatója tölti ki


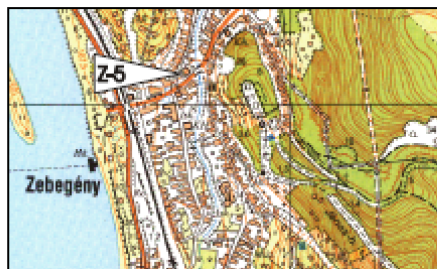


EGYEDI TÁJÉRTÉK ADATLAP

Település neve:	ZEBEGÉNY	Jelzet v. sorzám:	Z-4
Az egyedi tájérték megnevezése:	Ivókút		
Típusa:	településsel kapcsolatos		1.1.7
Pontos helyszín:	Petőfi tér, Általános Iskola előtt		
Helyzeji szám:	441		
Tulajdonos:	Zebegény Község Önkormányzata		
Kezelő:	Zebegény Község Önkormányzata		
Az egyedi tájérték főbb jellemzői:	<p>működő kútka a közepén oszlopszerű motívummal, négyből egy kifolyó működik (krómazott nyomós fürdőszobai csap), kútkaán zöld fém rács, a kút körül természetes burkolat az első kutakat a vasút készítette a vezetékes ivóvíz kiépítésekor</p>		
Kor, keletkezés időpontja:	1957 (a vezetékes víz kiépítésekor)		
Állapot minősítése, veszélyeztetettség:	közepes állapotú, nem veszélyeztetett, de meglehetősen lehangoló látvány, nem igazán esztétikus kivitelű kút		
Önkormányzat állásfoglalása:	rendszeres karbantartás, megőrzés		
Szükséges intézkedés:	kút átépítése, környezetének rendezése, a helyhez illő kifolyók beépítése, működőképesség fenntartása		
Adottfelvétel / adótfomás:	Palotás Brigitta / helyi Önkormányzat (Valcz Zoltán)		
Adottfelvétel időpontja:	2003 május		
Egyedi tájértékek minősíthető:		Igen	nem

PH
aláírás

* A nemzeti park igazgatósága től ki



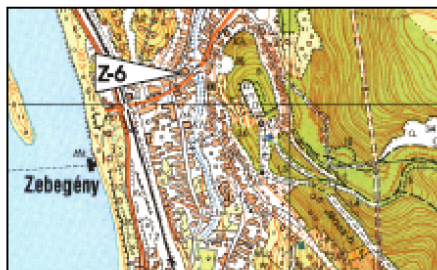


EGYEDI TAJÉRTÉK ADATLAP

Település neve:	ZEBEGÉNY	Jelzet v. sorszáma:	Z-5
Az egyedi tájérték megnevezése:	1945-ös emlékmű		
Típusa:	történelmi eseménnyel kapcsolatos	1.4.3.1	
Pontos helyszín:	r.k. templom előtti tér		
Helyrejel. szám:	440		
Tulajdonos:	helyi civil szervezet		
Kezelő:	helyi civil szervezet		
Az egyedi tájérték főbb jellemzői:	barnára festett faragott kopjafa beton talapzaton, fém rögzítéssel, környezete gondozott, rendezett felirat: 1945 Kovács Károly; 1989 Zebegény; 1989		
Kor, keletkezés időpontja:	1989		
Állapot minősítése, veszélyeztetettség:	jó állapotú, nem veszélyeztetett, környezete gondozott, rendezett		
Önkormányzat állásfoglalása:	megőrzés		
Szükséges intézkedés:	folyamatos fenntartás		
Adottfelvétel / edelformás:	Palotás Brigitta / helyi Önkormányzat (Valcz Zoltán)		
Adottfelvétel időpontja:	2003 május		
Egyedi tájértékek minősítése:		Igen	nem

PH
aláírás

* A nemzeti park igazgatósága tőlük ki

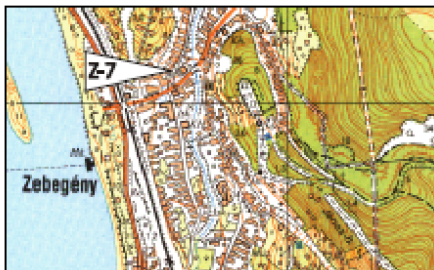


EGYEDI TÁJERTEK ADATLAP

Település neve:	ZEBEGÉNY	Jelzet v. sorszám:	Z-6
Az egyedi tájérték megnevezése:	Kós Károly emléktábla		
Típusa:	történelmi személyiel kapcsolatos	1.4.4	
Pontos helyszín:	r.k. templom fala		
Helyrajzi szám:	440		
Tulajdonos:	Római Katolikus Egyházközség		
Kezelő:	Római Katolikus Egyházközség		
Az egyedi tájérték főbb jellemzői:	bronz dombormű Kós Károly portréval, alatta két kő- uma virággal felirat: Kós Károly (1883-1977) születésének 100. évfor- dulójára, aki Jánoszy Bélával tervezte és építette templom- munkát. Állította a Zebegényi Római Katolikus Egyházköz- ség, 1983		
Kor, keletkezés időpontja:	1983		
Állapot minősítése, veszélyeztetettség:	a templom falán állik a vakolat, felújításra szorul, a tábla jó állapotú, nem veszélyeztetett		
Önkormányzat állásfoglalása:	megőrzés		
Szükséges intézkedés:	folyamatos fenntartás		
Adatfelvétel / adatforrás:	Palotás Brigitta / helyi önkormányzat (Valcz Zoltán)		
Adatfelvétel időpontja:	2003 május		
Egyedi tájértéknek minősítendő:		Igen	nem

PH
alíírás

* A nemzeti park igazgatója tölti ki



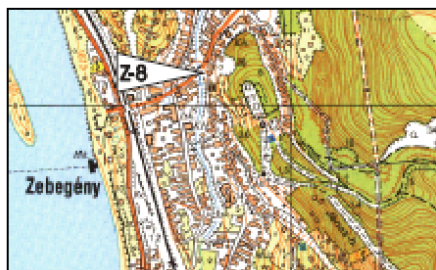
EGYEDI TÁJÉRTÉK ADATLAP

Település neve:	ZEBEGÉNY	Jelzet v. sorszáma:	Z-7
Az egyedi tájértek megnevezése:	artézi kút		
Típusa:	településsel kapcsolatos	1.1.7	
Pontos helyszín:	Petőfi tér, a r.k. templom előtti tér nyugati oldalán		
Helyrejtési szám:	441		
Tulajdonos:	Zebegény Község Önkormányzata		
Kezeli:	Zebegény Község Önkormányzata		
Az egyedi tájértek főbb jellemzői:	öntöttvas karos, nyomós kút beton kútkávéval, a vezetékes ivóvíz klépülésekor elvesztette jelentőségét faluközpont egyik fontos eleme lehet		
Kor, keletkezés időpontja:	1952		
Állapot minősítése, veszélyeztetettség:	a kút nem működik, kútkáva törött, öntöttvas szerkezet rozsdásodó, utcarendezés esetleg veszélyeztetheti		
Önkormányzat állásfoglalása:	nem kívánják helyreállítani (Indok: a gyerekek folyamatos igénybevételnek tennék ki és tönkremenne)		
Szükséges intézkedés:	gépészeti és esztétikai helyreállítás, megfelelő környezet kialakítása		
Adatfelvétel / adatforrás:	Palotás Brigitta / helyi önkormányzat (Valcz Zoltán)		
Adatfelvétel időpontja:	2003 május		
Egyedi tájérteknek minősíthető?		Igen nem	

PH

.....
aláírás

* A nemzeti park igazgatósága töltheti ki




EGYEDI TÁJÉRTÉK ADATLAP

Település neve:	ZEBEGÉNY	Jelzet v. sorszám:	Z-8
Az egyedi tájérték megnevezése:	Kenyéradó Szent Erzsébet szobor		
Típusa:	településsel kapcsolatos	1.1.1.5	
Pontos helyszín:	r.k. templom mellett, a keleti oldalon		
Helyrajzi szám:	440		
Tulajdonos:	Római Katolikus Egyházközség		
Kiszelő:	Római Katolikus Egyházközség		
Az egyedi tájérték főbb jellemzői:	faragott természetes szobor több részből összeállítva a szobor eredetileg Maróti házában udvarán állt, 1960-ban helyezték át jelenlegi helyére szobrász: Maróti Géza felirat: nincs		
Kor, keletkezés időpontja:	kb. 70 éves		
Állapot minősítése, veszélyeztetettség:	jó állapotú, nem veszélyeztetett, környezete gondozott, rendezett		
Önkormányzati állásfoglalás:	megőrzés (a Maróti ház új tulajdonosa igényt tart rá)		
Szükséges intézkedés:	folyamatos fenntartás		
Adatfelvétel / adathozáférés:	Palotas Brigitta / helyi önkormányzat (Valcz Zoltán)		
Adatfelvétel időpontja:	2003 május		
Egyedi tájértékek minősíthető*:		Igen	nem

PH
aláírás

* A nemzeti park igazgatója által ki

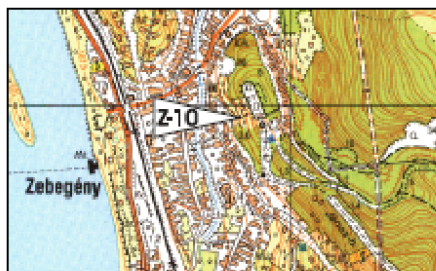


EGYEDI TÁJÉRTÉK ADATLAP

Település neve:	ZEBEGÉNY	Jelzet v. sorszám:	Z-9
Az egyedi tájérték megnevezése:	Malom-patak egykori zsilipje		
Típusa:	termeléssel kapcsolatos	1.3.4.1	
Pontos helyszín:	Malomvölgyi-patak medre, Ady E. és Szőnyl u. kereszteződése közelében		
Helyrajzi szám:	63		
Tulajdonos:	Zebegény Község Önkormányzata		
Kezeli:	Zebegény Község Önkormányzata, turisztikaszakosztály		
Az egyedi tájérték főbb jellemzői:	csak az eredeti zsilip két mederbe lögő falszakasza maradt meg, tisztán kivethetők a faszerkezet rögzítését szolgáló vájatok eredetileg a malomárok vízének felgyorsítására szolgált (a malomárok mára feltöltődött és az egykori Fischer malom tönkrement)		
Kor, keletkezés időpontja:	feltehetően az 1870-es évek		
Állapot minősítése, veszélyeztetettség:	falak jó állapotúak, patakrendezés esetén veszélyeztetett		
Önkormányzati állásfoglalása:	megőrzés		
Szükséges intézkedés:	a patakrendezéskor megvédeni, esetleg bemutatni		
Adatfelvétel / adatforrás:	Palotas Brigitta / helyi önkormányzat (Valcz Zoltán)		
Adatfelvétel időpontja:	2003 május		
Egyedi tájértéknek minősíthető?		Igen	nem

PH
aláírás

* A nemzeti park internetes oldala




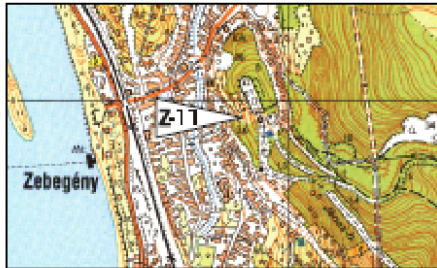
EGYEDI TÁJÉRTÉK ADATLAP

Település neve:	ZEBEGÉNY	Jelzet v. sorzám:	Z-10
Az egyedi tájérték megnevezése:	kislevelű hárs (Tilia cordata)		
Típusa:	biológiai egyedi tájérték	2.1.1.1	
Pontos helyszín:	Kálvária domb oldala, szentélybarlang előtti teresedés		
Helyrajzi szám:	583/2		
Tulajdonos:	Zebegény Község Önkormányzata		
Kezelő:	Zebegény Község Önkormányzata		
Az egyedi tájérték főbb jellemzői:	kb. 70 éves hársfa, a szentély előtti teresedés domináns eleme, alatta pihenőhely paddal asztallal		
Kor, keletkezés időpontja:	kb. 70 év		
Állapot minősítése, veszélyeztetettség:	jó állapotú, nem veszélyeztetett (leveleit valamilyen kártevő károsítja), környezete rendezett		
Önkormányzati állásfoglalása:	megőrzés		
Szükséges intézkedés:	gondozás		
Adatteljesítő / adathonos:	Palotás Brigitta / helyi önkormányzat (Valcz Zoltán)		
Adatteljesítés időpontja:	2003 május		
Egyedi tájértéknek minősíthető:			Igen nem

PH

.....
aláírás

*A nemzeti park igazgatója tollá íri

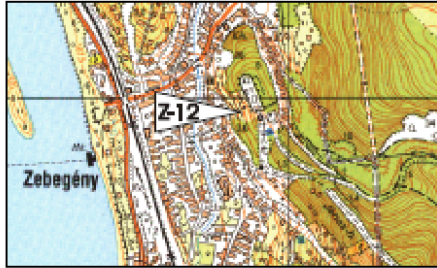


EGYEDI TÁJÉRTÉK ADATLAP

Település neve:	ZEBEGÉNY	Jelzet v. sorszám:	Z-11
Az egyedi tájérték megnevezése:	szentélybarlang		
Típusa:	településsel kapcsolatos vallási	1.1.2.1	
Pontos helyszín:	Kálvária domb oldala		
Helyrajzi szám:	583/2		
Tulajdonos:	Római Katolikus Egyházközség		
Kezelő:	Római Katolikus Egyházközség		
Az egyedi tájérték főbb jellemzői:	szentélybarlang, bejárata kő építmény faragott terméskőből kovacsolt vas bejárati ajtóval, előtte kis pihenőhely padokkal és egy nagy hársfával, a r.k. templom megépítéséig Zebegény temploma volt, az építményen a Bartóky és a Jékey család címere látható felirat: <i>Építette az Isten dicsőségére Jékey László és a felesége Bartóky Magda</i>		
Kor, keletkezés időpontja:	1938 (bejárati építmény)		
Állapot minősítése, veszélyeztetettség:	jó állapotú, nem veszélyeztetett, környezete rendezett, gondozott		
Önkormányzat állásfoglalása:	megőrzés		
Szükséges intézkedés:	folyamatos fenntartás		
Adatteljesítő / adatközlő:	Paiotás Brigitta / helyi önkormányzat (Valcz Zoltán)		
Adatteljesítés időpontja:	2003 május		
Egyedi tájértéknek minősíthető?		Igen	nem

PH
aláírás

* A nemzeti park igazgatója által ki




EGYEDI TÁJÉRTEK ADATLAP

Település neve:	ZEBEGÉNY	Jelzet v. sorszám:	Z-12
Az egyedi tájértek megnevezése:	remete sírja		
Típusa:	településsel kapcsolatos temetkezési	1.1.4.4	
Pontos helyszín:	Kálvária domb oldala, sziklaszentély melletti sziklafal		
Helyrejel szám:	483/2		
Tulajdonos:	Római Katolikus Egyházközség		
Kezelő:	Római Katolikus Egyházközség		
Az egyedi tájértek főbb jellemzői:	sziklafalba vájt fülke, amelyben egy kovacsoltvas kereszt áll kis táblácskával (a helyi hagyomány nem tud remetéről Zebegényben)		
	felirat: Remete sírja		
Kor, keletkezés időpontja:	2001		
Állapot minősítése, veszélyeztetettsége:	jó állapotú, nem veszélyeztetett, környezete rendezett, gondozott		
Önkormányzat állásfoglalása:	megőrzés		
Szükséges intézkedés:	folyamatos fenntartás		
Adatteljesítő / adatközlő:	Palotás Brigitta / helyi önkormányzat (Valcz Zoltán)		
Adatteljesítés időpontja:	2003 május		
Egyedi tájérteknek minősíthető?		Igen	nem

PH
aláírás

* A nemzeti park igazgatója írt ki

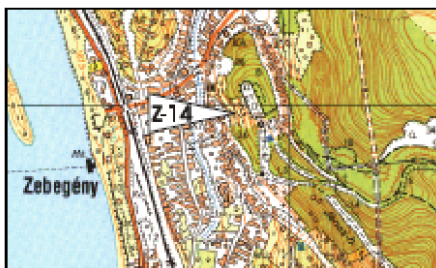


EGYEDI TÁJERTÉK ADATLAP

Település neve:	ZEBEGÉNY	Jelzet v. sorszám:	Z-13
Az egyedi tájérték megnevezése:	Jézus szobor		
Típusa:	településsel kapcsolatos vallási	1.1.2.6	
Pontos helyszín:	Kálvária-domb oldalán, szentélybarlang mellett		
Helyrajzi szám:	483/2		
Tulajdonos:	Római Katolikus Egyházközség		
Kezelő:	Római Katolikus Egyházközség		
Az egyedi tájérték főbb jellemzői:	festett fém szobor, a sziklafalba vésett fülkében magasan áll, a sziklatemplom együttes kiegészítője felirat: nincs		
Kor, elhelyezés időpontja:	nem ismert		
Állapot minősítése, veszélyeztetettség:	jó állapotú, nem veszélyeztetett		
Önkormányzat állásfoglalása:	megőrzés		
Szükséges intézkedés:	folyamatos fenntartás		
Adatfelvétel / adatforrás:	Palotás Brigitta / helyi önkormányzat (Valcz Zoltán)		
Adatfelvétel időpontja:	2003 május		
Egyedi tájértéknek minősíthető?			Igen nem

PH
aláírás

* A nemzeti park igazgatója írt ki



EGYEDI TÁJÉRTÉK ADATLAP

Település neve:	ZEBEGÉNY	Jelzet v. sorzám:	Z-14
Az egyedi tájérték megnevezése:	pince		
Típusa:	termeléssel kapcsolatos agrártörténeti	1.3.1.2	
Pontos helyszín:	Kálvária-domb oldala, szentélybarlang mellett		
Helyrajzi szám:	483/2		
Tulajdonos:	magán		
Kezelő:	magán		
Az egyedi tájérték főbb jellemzői:	természkő és téglá bejárat, téglá boltívvél, fa bejáratú ajtóval, közvetlenül előtte halad a hegyre vezető lépcső, jelenleg is használatban van kiegészíti a sziklatemplom együttest		
Kor, keletkezés időpontja:	feltehetően 1800-as évek		
Állapot minősítése, veszélyeztetettsége:	bejárat jó állapotú, nem veszélyeztetett, környezete rendezett, gondozott		
Önkormányzat állásfoglalása:	megőrzés		
Szükséges intézkedés:	folyamatos fenntartás, boltíves szerkezet védelme		
Adatteljesítő / adatközlő:	Palotás Brigitta / helyi Önkormányzat (Valcz Zoltán)		
Adatteljesítés időpontja:	2003 május		
Egyedi tájértéknek minősíthető?			Igen nem

PH
aláírás

* A nemzeti cserk ízezetőie föő íő



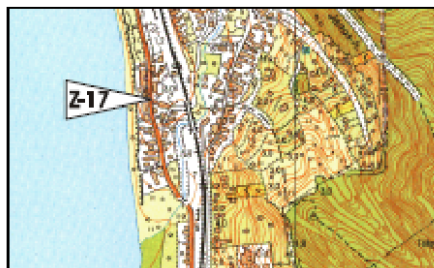
EGYEDI TÁJERTEK ADATLAP

Település neve:	ZEBEGÉNY	Jelzet v. sorszám:	Z-16
Az egyedi tájérték megnevezése:	feszület		
Típusa:	településsel kapcsolatos vallási	1.1.2.5	
Pontos helyszín:	12-es út mellett a Duna felőli oldalon		
Helyzeji szám:	51		
Tulajdonos:	Zebegény Község Önkormányzata		
Kezelő:	Római Katolikus Egyház		
Az egyedi tájérték főbb jellemzői:	sötétbarnára festett fa kereszt beton talapzaton kicsi arany színű szoborral és kovácsoltvas virágtartó edénnyel		
Kor, keletkezés időpontja:	nem ismert (2002-ben újjították fel)		
Állapot minősítése, veszélyeztetettség:	a kereszt jó állapotú, nem veszélyeztetett, környezete kissé gondozatlan		
Önkormányzat állásfoglalása:	megőrzés		
Szükséges intézkedés:	állagmegóvás, környezet gondozása, hangsúlyosabbá tétele		
Adatteljesítő / adatközlő:	Palotás Brigitta / helyi önkormányzat (Valcz Zoltán)		
Adatteljesítés időpontja:	2003 május		
Egyedi tájértéknek minősítő:		Igen	nem

PH

.....
aláírás

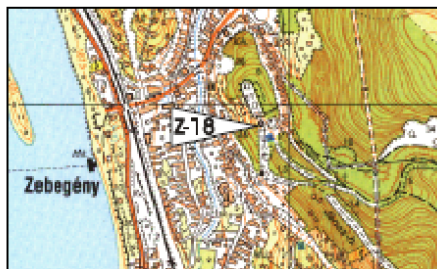
* A nemzeti park igazgatja től ki



EGYEDI TÁJÉRTEK ADATLAP

Település neve:	ZEBEGÉNY	Jelzet v. sorszám:	Z-17
Az egyedi tájérték megnevezése:	emléktábla		
Típusa:	történelmi személyiel kapcsolatos	1.4.3.1	
Pontos helyszín:	Tancslos M. u. 12.		
Helyrajz szám:	106		
Tulajdonos:	magán		
Kézelt:	magán		
Az egyedi tájérték főbb jellemzői:	<p>két részből álló faragott mészkő emléktábla Maróti Géza egykori házának kerítésén, a felső táblán Mária és a kisdéd domborműve látható, az alsó táblán felirat olvasható</p> <p>felirat: <i>Velünk voltál háborúban, bánatban és földi jóban, elkísértél messze földre, tengerekből biztos révbe, betegségből gyógyulásba, vándor állj meg egy fohászra. Az urunk ezerkilencszázharmincnegyedik évében Maróti Géza és hitveve</i></p>		
Kor, keletkezés időpontja:	1934		
Állapot minősítése, veszélyeztetettség:	kerítés és tábla is teljesen felújított, jó állapotú, nem veszélyeztetett		
Önkormányzat átvilágítása:	megőrzés		
Szükséges intézkedés:	gondozás		
Adatfelvétel / adatforrás:	Palotás Brigitta / helyi önkormányzat (Valcz Zoltán)		
Adatfelvétel időpontja:	2003 május		
Egyedi tájértéknek minősített:		Igen	nem
	PH aláírás	

* A nemzeti park igazgatója főfő ki



EGYEDI TÁJERTEK ADATLAP

Település neve:	ZEBEGÉNY	Jelzet v. sorszám:	Z-18
Az egyedi tájérték megnevezése:	feszület		
Típusa:	településsel kapcsolatos vallási	1.1.2.5	
Pontos helyszín:	Kálvária domb, kápolna mellett		
Helyrajzi szám:	583/2		
Tulajdonos:	Római Katolikus Egyházközség		
Kezelő:	Római Katolikus Egyházközség		
Az egyedi tájérték főbb jellemzői:	festett bama fa feszület beton alapra állítva barnára festett fém szoborral, a kereszthez természetes lépcső vezet fel mellette sírkölap vésett felirattal és díszítéssel (feltehetően a temetőből került ide, felirat: Virgilio Webber)		
Kor, keletkezés időpontja:	kőlap: 1846		
Állapot minősítése, veszélyeztetettség:	jó állapotú, nem veszélyeztetett		
Önkormányzat állásfoglalása:	megőrzés		
Szükséges intézkedés:	lépcső felújítása		
Adatfelvétel / adatforrás:	Palotás Brigitta / helyi önkormányzat (Valcz Zoltán)		
Adatfelvétel időpontja:	2003 május		
Egyedi tájértéknek minősíthető?			Igen nem

PH
aláírás



* A nemzeti park igazgatója tölti ki




EGYEDI TÁJÉRTÉK ADATLAP

Település neve:	ZEBEGÉNY	Jelzet v. sorszám:	Z-19
Az egyedi tájérték megnevezése:	kápolna		
Típusa:	településsel kapcsolatos vallási	1.1.2.1	
Pontos helyszín:	temető bejárata mellett, a kálvária kezdeténél		
Helyrejtéi szám:	583/2		
Tulajdonos:	Római Katolikus Egyházközség		
Kezelő:	Római Katolikus Egyházközség		
Az egyedi tájérték főbb jellemzői:	egyszerű formájú fehérre meszelt épület csereptetővel és a tetején keresztrel, a fa bejárati ajtó érdekessége		
Kor, keletkezés időpontja:	feltehetően 1853 (Kálvária építésével egy időben)		
Állapot minősítése, veszélyeztetettség:	jó állapotú, nem veszélyeztetett, környezete természetes, szinte belesimul a Kálvária-domb oldalába		
Önkormányzat állásfoglalása:	megőrzés		
Szükséges intézkedés:	állagmegőrzés, környezet természetes állapotának megőrzése		
Adatfelvétel / adatforrás:	Paliotás Brigitta / helyi önkormányzat (Valcz Zoltán)		
Adatfelvétel időpontja:	2003 május		
Egyedi tájértéknek minősíthető?		Igen	nem

PH
aláírás

* A nemzeti park igazgatója írtá ki


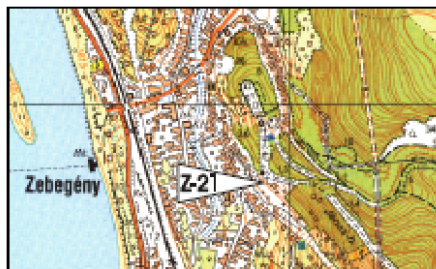


EGYEDI TÁJÉRTÉK ADATLAP

Település neve:	ZEBEGÉNY	Jelzet v. sorszám:	Z-20
Az egyedi tájérték megnevezése:	feszület		
Típusa:	településsel kapcsolatos vallási	1.1.2.5	
Pontos helyszín:	temetőben a halottasház előtti téren		
Helyrajzi szám:	624		
Tulajdonos:	Zebegény Község Önkormányzata		
Kezelő:	Római Katolikus Egyházközség		
Az egyedi tájérték főbb jellemzői:	festett barna fa feszület terméskő alapon aranyszínű fém szoborral, a kereszthez terméskő lépcső vezet fel, két oldalon márvány táblákon a világháborúk áldozatai vannak felsorolva, kissé mesterként együttes értékes elemekkel		
Kor, keletkezés időpontja:	nem ismert		
Állapot minősítése, veszélyeztetettsége:	jó állapotú, nem veszélyeztetett, a környezet rendezett, gondozott		
Önkormányzat állásfoglalása:	megőrzés		
Szükséges intézkedés:	gondozás		
Adatteljesítő / adatforrás:	Paiotás Brigitta / helyi önkormányzat (Valcz Zoltán)		
Adatteljesítési időpontja:	2003 május		
Egyedi tájértéknek minősíthető?:			Igen nem

PH
aláírás

* A nemzeti park igazgatója által ki



EGYEDI TÁJÉRTÉK ADATLAP

Település neve:	ZEBEGÉNY	Jelzet v. sorszám:	Z-21
Az egyedi tájérték megnevezése:	régli sírkövek		
Típusa:	településsel kapcsolatos vallási	1.1.4.1	
Pontos helyszín:	temetőben a halottasház előtt		
Helyzeji szám:	624		
Tulajdonos:	Zebegény Község Önkormányzata		
Kezelő:	helyi civil szervezet		
Az egyedi tájérték főbb jellemzői:	feszület körül elrendezett régi faragott sírkövek, összesen 6 db, eredeti helyükről ide gyűjtötték őket, az együttes közepére helyezett kereszt két oldalán emléktáblák az I. és II. világháború áldozatainak emlékére, kissé mesterkelt együttes értékes elemekkel		
Kor, keletkezés időpontja:	változó (1884-1916), áthelyezés 1990-es évek		
Állapot minősítése, veszélyeztetettség:	jó állapotú, nem veszélyeztetett, rendezett, gondozott környezet		
Önkormányzat állásfoglalása:	megőrzés		
Szükséges intézkedés:	állagmegóvás, gondozás		
Adatteljesítő / adatközlő:	Palotás Brigitta / helyi önkormányzat (Valcz Zoltán)		
Adatteljesítés időpontja:	2003 május		
Egyedi tájértéknek minősíthető?		Igen	nem

PH
aláírás

* A nemzeti park igazgatósága által ki

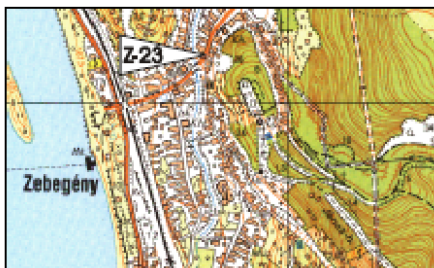


EGYEDI TÁJÉRTÉK ADATLAP

Település neve:	ZEBEGÉNY	Jelzet v. sorszám:	Z-22
Az egyedi tájérték megnevezése:	temetői harangláb		
Típusa:	településsel kapcsolatos vallási	1.1.2.3	
Pontos helyszín:	temetőben a halottasház előtt		
Helyrajzi szám:	624		
Tulajdonos:	Római Katolikus Egyházközség		
Kezelő:	Római Katolikus Egyházközség		
Az egyedi tájérték főbb jellemzői:	ágastárból kialakított fa harangláb, kicsi zsindeyes tetővel és haranggal		
Kor, keletkezés időpontja:	1990-es évek (a harang feltehetően régebbi, a Kalvária-domb kápolnájából (1853) származik)		
Állapot minősítése, veszélyeztetettsége:	jó állapotú, nem veszélyeztetett, környezete gondozott, rendezett		
Önkormányzat állásfoglalása:	megőrzés		
Szükséges intézkedés:	állagmegóvás, gondozás		
Adatfelvevő / adatforrás:	Paiotás Brigitta / helyi önkormányzat (Valcz Zoltán)		
Adatfelvétel időpontja:	2003 május		
Egyedi tájértéknek minősíthető?			Igen nem

PH
aláírás

* A nemzeti park igazgatója töltheti ki




EGYEDI TÁJÉRTEK ADATLAP

Település neve:	ZEBEGÉNY	Jelzet v. sorszám:	Z-23
Az egyedi tájértek megnevezése:	Nepomuki Szt. János Úti kápolna		
Típusa:	településsel kapcsolatos vallási	1.1.4.1	
Pontos helyszín:	Kossuth L. u. és a Szönyi I. u. sarkán, híddal szemben		
Helyzei szám:	493/1 (tisztázatlan)		
Tulajdonos:	Római Katolikus Egyházközség		
Kezelő:	Római Katolikus Egyházközség		
Az egyedi tájértek főbb jellemzői:	vakolt, fehérre meszelt épület cserépfedéses nyeregtetővel, a tetőjén kovacsoltvas kereszttel, fém ajtóval az épület két ház közé ékelődik be, telekkönyvi helyzete tisztázatlan (a földhivatalban nincs bejegyezve) eredetileg hatébb állt és csak 1965-ben helyezték előrébb		
Kor, keletkezés időpontja:	feltehetően a 19. sz. vége, 1965 (újraépítés)		
Állapot minősítése, veszélyeztetettség:	jó állapotú, nem veszélyeztetett, környezete rendezett		
Önkormányzat állásfoglalása:	megőrzés		
Szükséges intézkedés:	állagmegóvás, önálló telek kiszabályozása és műemléki védelem		
Adatfelvétel / adatforrás:	Palotás Brigitta / helyi önkormányzat (Valcz Zoltán)		
Adatfelvétel időpontja:	2003 május		
Egyedi tájérteknek minősíthető?			Igen nem

PH
aláírás

* A nemzeti park igazgatója írt ki




EGYEDI TÁJÉRTÉK ADATLAP

Település neve:	ZEBEGÉNY	Jelzet v. sorszám:	Z-24
Az egyedi tájértek megnevezése:	pincesor		
Típusa:	termeléssel kapcsolatos agrártörténeti	1.3.1.2	
Pontos helyszín:	Pozsonyi utca		
Helyrajzi szám:	tisztaztan (pincéknek nincs önálló hrsz., de nem feltétlenül tartoznak a felettük lévő telekhez sem)		
Tulajdonos:	magán		
Kezelő:	magán		
Az egyedi tájértek főbb jellemzői:	vasút, illetve a Duna felé néző löszfalba és sziklába vajt pincék sora (összesen: 15 db), a vasút felé néző fal épített, általában terméskő, a bejárat téglá boltozatos, az ajtók fából vannak néhányat átalakítottak (gyakran garázsok) és ezzel elvesztették eredeti arányukat és hangulatukat		
Kor, keletkezés időpontja:	1800-as évek		
Állapot minősítése, veszélyeztetettség:	pincék egy része jó állapotú, egy része elhanyagolt, átépítés és a fenntartás hiánya veszélyeztetli		
Önkormányzat átvégeltelése:	nincsenek tervük		
Szükséges intézkedés:	állagmegóvás, átépítések megakadályozása, helyi védelem alá helyezés, telekviszonyok tisztázása		
Adatfelvétel / adatforrás:	Paiotás Brigitta / helyi önkormányzat (Valcz Zoltán)		
Adatfelvétel időpontja:	2003 május		
Egyedi tájérteknek minősíthető?			Igen nem

PH

.....
aláírás

* A nemzeti park igazgatója tölti ki



EGYEDI TÁJÉRTÉK ADATLAP

Település neve:	ZEBEGÉNY	Jelzet v. sorszám:	Z-25
Az egyedi tájérték megnevezése:	pincék		
Típusa:	termeléssel kapcsolatos agrártörténeti	1.3.1.2	
Pontos helyszín:	Ady E. u. 26. és Ady E. u. 2. után		
Helyrejtő szám:	542/1 és 591		
Tulajdonos:	magán		
Kezelő:	magán		
Az egyedi tájérték főbb jellemzői:	terméskő homlokzatú pincék, az egyik faragott kőből szabályos rakással, vas ajtóval, a másik szabálytalan kőből fa ajtóval, mindkettő használatban van		
Kor, keletkezés időpontja:	feltehetően 1800-as évek eleje-közepe		
Állapot minősítése, veszélyeztetettsége:	rendezettek, jó állapotúak, nem veszélyeztetettek		
Önkormányzat állásfoglalása:	megőrzés		
Szükséges intézkedés:	állagmegóvás, gondozás		
Az élelivelvő / adalfőmés:	Paliotás Brigitta / helyi önkormányzat (Valcz Zoltán)		
Az élelivelvétel időpontja:	2003 május		
Egyedi tájértéknek minősíthető:			Igen nem

PH
aláírás

*A nemzeti park igazgatója írtja ki



EGYEDI TÁJÉRTÉK ADATLAP

Település neve:	ZEBEGÉNY	Jelzetf. v. sorszám:	Z-26
Az egyedi tájérték megnevezése:	Erzsébet-forrás		
Típusa:	településsel kapcsolatos	1.1.7	
Pontos helyszín:	a Malomvölgyi patak partján, 123. hrsz-ú telek támfal-kerítésén		
Helyrajzi szám:	722		
Tulajdonos:	Zebegény Község Önkormányzata		
Kezelő:	Zebegény Község Önkormányzata		
Az egyedi tájérték főbb jellemzői:	1957-ben erre a forrásra telepítették a faluban az első vízművet, a 60-70-es évekig, a parti szűrő kutak építéséig ez látta el a falut ivóvízzel, a szivattyúk és vízműtelep többi része jelenleg is működőképés, a gyűjtőmedence túlfolyójából alakítottak ki a mai forrást, a régi forrásfoglalás teljesen eltűnt, vize jó minőségű, a kútépítmény fölött fém tábla felirattal		
Kor, keletkezés időpontja:	feltehetően az 1800-as évek		
Állapot minősítése, veszélyeztetettség:	jó állapotú, de nagyon alacsonyan van és a patak áradása veszélyeztetheti		
Önkormányzat állásfoglalása:	tervezik a forrás kiépítését		
Szükséges intézkedés:	a forrásfoglalás esztétikus kialakítása, felirat cseréje		
Adottfelvétel / adóforrás:	Palotás Brigitta / helyi önkormányzat (Valcz Zoltán)		
Adottfelvétel időpontja:	2003 május		
Egyedi tájértéknek minősíthető?			Igen nem

PH
aláírás

* A nemzeti park igazgatója tölti ki



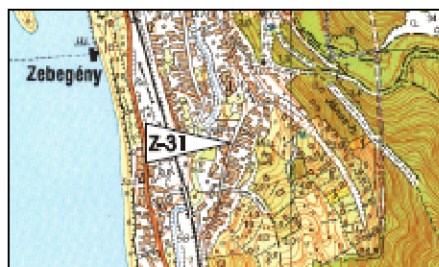
EGYEDI TÁJÉRTÉK ADATLAP

Település neve:	ZEBEGÉNY	Jelzet v. sorszám:	Z-30
Az egyedi tájérték megnevezése:	Szönyei István emléktábla		
Típusa:	történelmi személyvel kapcsolatos	1.4.3.1	
Pontos helyszín:	Bartóki u. 7., Szönyei I. emlékház falán		
Helyzeji szám:	670		
Tulajdonos:	magán		
Kezeli:	magán		
Az egyedi tájérték főbb jellemzői:	<p>csiszolt vörös mészkő tábla vésett felirattal Szönyei István bronz domborportréjával</p> <p>felirat: <i>Ebben a házban élt és alkotott 37 éven át Szönyei István (1894-1960) a XX. századi magyar festészet kiemelkedő mestere. Emberségre és igazságra törekvő művészete Zebegényben talált megfelelő környezetet. Alkotásában továbbfejlesztette a magyar nemzeti művészet hagyományait gazdagítva azt a kortárs európai művészet humánus értékeinek átvételével. Zebegényi Községi Tanács, Dunakanyar Intéző Bizottsága, 1960</i></p>		
Kor, keletkezés időpontja:	1960		
Állapot minősítése, veszélyeztetettség:	jó állapotú, nem veszélyeztetett		
Önkormányzat állásfoglalása:	megőrzés		
Szükséges intézkedés:	gondozás		
Adatteljesítő / adatközlő:	Palotas Brigitta / helyi önkormányzat (Valcz Zoltán)		
Adatteljesítés időpontja:	2003 május		
Egyedi tájértéknek minősíthető:			Igen nem



PH
aláírás

* A nemzeti park igazgatósága től is

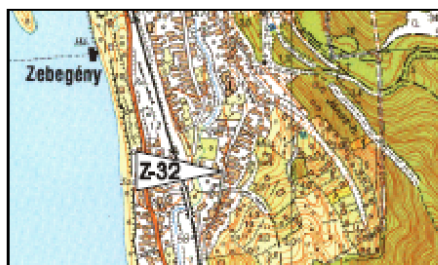


EGYEDI TÁJÉRTÉK ADATLAP

Település neve:	ZEBEGÉNY	Jelzet v. sorozám:	Z-31
Az egyedi tájérték megnevezése:	Berényi Robert emléktábla		
Típusa:	történelmi személyei kapcsolatos	1.4.3.1	
Pontos helyszín:	Bartóki u. 13. épület falán		
Helyrajzi szám:	677		
Tulajdonos:	magán		
Kezelő:	magán		
Az egyedi tájérték főbb jellemzői:	<p>márvány tábla vésett felirattal és bronz domborportréval</p> <p>felirat: <i>E házban élt és alkotott több éven át Berényi Robert (1887-1953) Kossuth és Munkácsy díjas festőművész a magyar avantgárd képzőművészet kiemelkedő egyénisége, Dunakanyar Intéző Bizottsága, Zebegény Község Tanácsa, 1980</i></p>		
Kor, keletkezés időpontja:	1980		
Állapot minősítése, veszélyeztetettség:	jó állapotú, nem veszélyeztetett		
Önkormányzat állásfoglalása:	megőrzés		
Szükséges intézkedés:	gondozás		
Adatteljesítő / adatlétesítő:	Paiotas Brigitta / helyi önkormányzat (Valcz Zoltán)		
Adatteljesítés időpontja:	2003 május		
Egyedi tájértéknek minősíthető?		Igen	nem

PH
aláírás

* A nemzeti park honlapja: www.nemzetipark.hu



EGYEDI TÁJÉRTÉK ADATLAP

Település neve:	ZEBEGÉNY	Jelzet v. sorszáma:	Z-32
Az egyedi tájérték megnevezése:	Vass Elemér emléktábla		
Típusa:	történelmi személyvel kapcsolatos	1.4.3.1	
Pontos helyszín:	Bartóki u. 21. épület falán		
Helyrajzi szám:	673		
Tulajdonos:	magán		
Kezelő:	magán		
Az egyedi tájérték főbb jellemzői:	márvány tábla vésett felirattal felirat: Ebben a házban élt és alkotott 1936-1940 között Vass Elemér (1887-1957) a magyar festészet kiváló mestere a Zebegényi Művészklub tagja, Dunakanyar Intéző Bizottság, 1970		
Kor, keletkezés időpontja:	1976		
Állapot minősítése, veszélyeztetettsége:	jó állapotú, nem veszélyeztetett		
Önkormányzat állásfoglalása:	megőrzés		
Szükséges intézkedés:	gondozás		
Adatteljesítő / adatlétesítő:	Pálotás Brigitta / helyi önkormányzat (Valecz Zoltán)		
Adatteljesítés időpontja:	2003 május		
Egyedi tájértéknek minősíthető:		Igen	nem



PH aláírás

* A nemzeti park igazgatósága által ki



EGYEDI TÁJÉRTÉK ADATLAP

Település neve:	ZEBEGÉNY	Jelzet v. sorzám:	Z-33
Az egyedi tájérték megnevezése:	Gróf Károlyi Lászlóné emléktábla		
Típusa:	történelmi személyvel kapcsolatos	1.4.3.1	
Pontos helyszín:	Napraforgó u. 14/2. sz. ház falán		
Helyrajzi szám:	108		
Tulajdonos:	magán		
Kiszelő:	magán		
Az egyedi tájérték főbb jellemzői:	<p>vörös márvány emléktábla vésett és aranyozott felirattal</p> <p>felirat: Tisztelt Olvasó! Ezen a helyen emlékezz Gróf Károlyi Lászlóné sz. Grf. Aponyi Franciskárdi, ki az 1930 években segítette a zebegényi gyerekeket anyagi és szellemi telemelkedésükben. Emlékét napraforgóként őrzjük szívünkben. A hálás Zebényiek, Fülemlők, Barátai</p>		
Kor, keletkezés időpontja:	1990-es évek vége		
Állapot minősítése, veszélyeztetettség:	jó állapotú, nem veszélyeztetett		
Önkormányzat állásfoglalása:	megőrzés		
Szükséges intézkedés:	gondozás		
Adatfelvétel / adatforrás:	Palotás Brigitta / helyi Önkormányzat (Valcz Zoltán)		
Adatfelvétel időpontja:	2003 május		
Egyedi tájérték minősítő:		Igen	nem

PH
aláírás

* A nemzeti park igazgatója töltheti ki


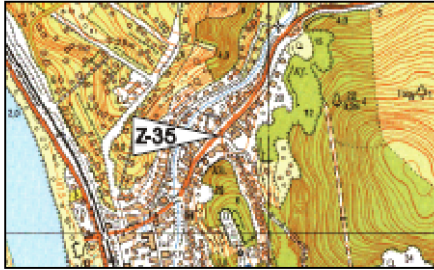


EGYEDI TÁJÉRTEK ADATLAP

Település neve:	ZEBEGÉNY	Jelzet v. sorszám:	Z-34
Az egyedi tájérték megnevezése:	feszület		
Típusa:	településsel kapcsolatos vallási	1.1.2.5	
Pontos helyszín:	Kálvária-domb mögött, a Deák utca folytatását képező erdei út mellett		
Helyrajzi szám:	557		
Tulajdonos:	magán		
Kezelő:	Római Katolikus Egyházközség		
Az egyedi tájérték főbb jellemzői:	beton talapzaton álló fa kereszt fém szoborral, a keresztben fém tábla áll rövid verssel a feszületet a Garamszegi család állíttatta egy beteg gyermek gyógyulása alkalmából a kereszt az erdőben áll, környezete rendezett		
Kor, keletkezés időpontja:	kb. 90 évesek		
Állapot minősítése, veszélyeztetettség:	jó állapotú, nem veszélyeztetett		
Önkormányzat állásfoglalása:	megőrzés		
Szükséges intézkedés:	állagmegóvás, gondozás		
Adatfelvevő / adatforrás:	Palotás Brigitta / helyi önkormányzat (Valcz Zoltán)		
Adatfelvétel időpontja:	2003 május		
Egyedi tájértéknek minősítő*:			Igen nem

PH
aláírás

* A nemzeti park igazgatósága által



EGYEDI TÁJÉRTÉK ADATLAP

Település neve:	ZEBEGÉNY	Jelzet v. sorozám:	Z-35
Az egyedi tájérték megnevezése:	feszület		
Típusa:	településsel kapcsolatos vallási	1.1.2.5	
Pontos helyszín:	Ady E. u. és a Deák F. utca kereszteződése		
Helyrejtő szám:	493/1		
Tulajdonos:	Zebegény Község Önkormányzata		
Kézeli:	Római Katolikus Egyház		
Az egyedi tájérték főbb jellemzői:	sötétbarna fa kereszt beton talppalaton acél rögzítéssel arany színű fém szoborral az 1990-es években újjították fel		
Kor, keletkezés időpontja:	nem ismert		
Állapot minősítése, veszélyeztetettség:	jó állapotú, nem veszélyeztetett, környezete rendezett, gondozott		
Önkormányzat állásfoglalása:	megőrzés		
Szükséges intézkedés:	állagmegóvás, környezet gondozása		
Adatteljesítő / adatközlő:	Paliotás Brigitta / helyi önkormányzat (Valcz Zoltán)		
Adatteljesítés időpontja:	2003 május		
Egyedi tájértéknek minősíthető?			Igen nem

PH
aláírás




EGYEDI TÁJÉRTÉK ADATLAP

Település neve:	ZEBEGÉNY	Jelzet v. sorszám:	Z-36
Az egyedi tájérték megnevezése:	Szt. Erzsébet kegyhely		
Típusa:	településsel kapcsolatos vallási	1.1.2.6	
Pontos helyszín:	Kenderes hotellel szemben a Dózsa György út keleti oldalán		
Helyrajzi szám:	56		
Tulajdonos:	állam		
Kézeli:	helyi civil szervezet		
Az egyedi tájérték főbb jellemzői:	fehérre meszelt falazott vakolt építmény cserépfedéssel, tetején kereszt, két oldalán két lucfenyő áll felirat: <i>Magyarországi Szt. Erzsébet Könyörgői Érettkövi Építette: A szent év emlékére a Zebegényi Virággyűlés, 1938.</i>		
Kor, keletkezés időpontja:	1938		
Állapot minősítése, veszélyeztetettség:	az építmény jó állapotú, frissen felújított, a közvetlen környezet rendezett, a mögötte található telek elhanyagolt, a Dóry kastély tulajdonosa tervezi a terület megvételel, aml veszélyeztetni a kegyhelyet		
Önkormányzat állásfoglalása:	megőrzés		
Szükséges intézkedés:	állagmegóvás, gondozás		
Adatfelvétel / adatforrás:	Palotás Brigitta / helyi önkormányzat (Valcz Zoltán)		
Adatfelvétel időpontja:	2003 május		
Egyedi tájértéknek minősíthető?		Igen	nem

PH
aláírás

* A nemzeti park igazgatósága főtti ki

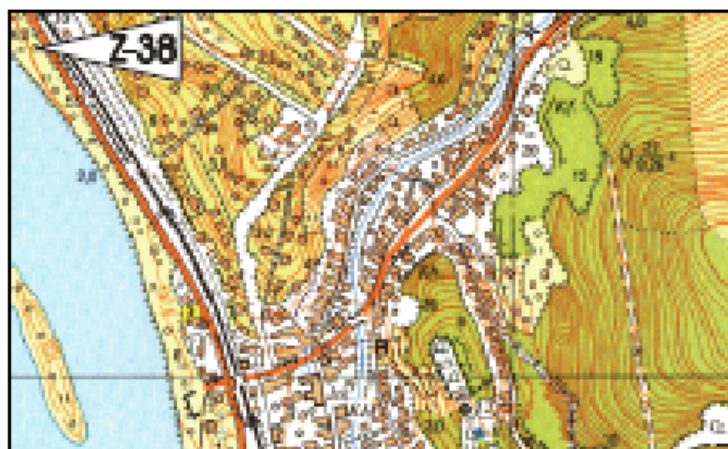


EGYEDI TÁJÉRTÉK ADATLAP

Település neve:	ZEBEGÉNY	Jelzet v. sorszáma:	Z-37
Az egyedi tájérték megnevezése:	Ivókut		
Típusa:	településsel kapcsolatos		1.1.7
Pontos helyszín:	révhez vezető leágazás és a 12. sz. út kereszteződésében a Duna felőli oldalon		
Helyzeji szám:	115/1 v. 115		
Tulajdonos:	Zebegény Község Önkormányzata		
Kezelő:	Zebegény Község Önkormányzata		
Az egyedi tájérték főbb jellemzői:	<p>műkö kútka, közepén oszlopos motívum eredetileg 4 oldalon kifolyóval, jelenleg csak 1 kifolyó működik és krómozott fürdőszobai csap van beépítve, körülötte betonnal megerősített terméskő burkolat</p> <p>a bűfé és Dunapart közelsége miatt fontos lenne az esztétikus megjelenés és a működőképesség</p>		
Kor, keletkezés időpontja:	1957 (a vezetékes Ivóvíz kiépítésekor)		
Állapot minősítése, veszélyeztetettség:	részben működőképes, de elhanyagolt állapotú, felújításra szorul, környezet is rendezetlen		
Önkormányzat állásfoglalása:	megőrzés, rendszeres karbantartásról gondoskodni		
Szükséges intézkedés:	teljes felújítás, környezet rendezése		
Azonnal felvétel / adathozzás:	Paiotás Brigitta / helyi önkormányzat (Valcz Zoltán)		
Azonnal felvétel időpontja:	2003 május		
Egyedi tájértékek minősítő*:		Igen	nem

PH aláírás

* A nemzeti park igazgatósága által ki

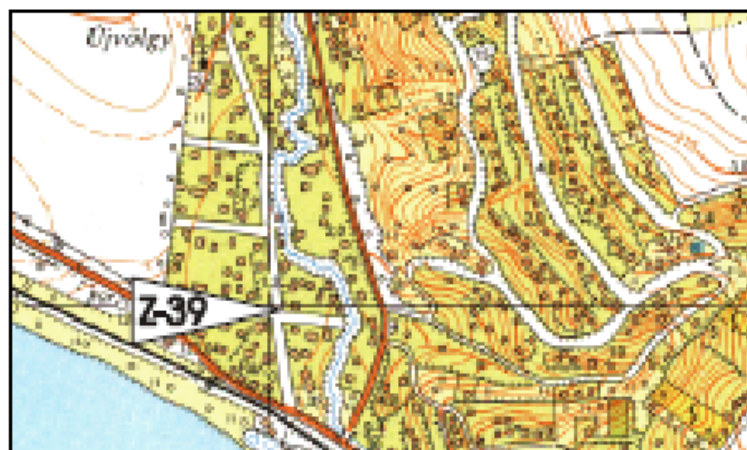


EGYEDI TÁJÉRTÉK ADATLAP

Település neve:	ZEBEGÉNY	Jelzet v. sorszám:	Z-38
Az egyedi tájérték megnevezése:	terület		
Típusa:	településsel kapcsolatos vallási		1.1.2.5
Pontos helyszín:	12-es főút mellett, a Duna felé eső oldalon		
Helyreji szám:	122/2		
Tulajdonos:	Római Katolikus Egyház		
Kezelő:	Római Katolikus Egyház		
Az egyedi tájérték főbb jellemzői:	faragott terméskő kereszt kő talapzaton aranyozott fém szoborral, vésett felirat, de nem olvasható, jelenlegi helyére 2002-ben került, addig egy magánkertben állt, hátulján emléktábla a 2002-es felújításról mellette két rönkpad, mögötte akácfa		
Kor, keletkezés időpontja:	feltehetően 1892		
Állapot minősítése, veszélyeztetettség:	jó állapotú, nem veszélyeztetett, frissen felújított		
Önkormányzat állásfoglalása:	megőrzés		
Szükséges intézkedés:	állagmegóvás		
Adatfelvétel / adathozzás:	Palotás Brigitta / helyi önkormányzat (Valcz Zoltán)		
Adatfelvétel időpontja:	2003 május		
Egyedi tájértéknek minősíthető:		Igen	nem

PH

.....
aláírás

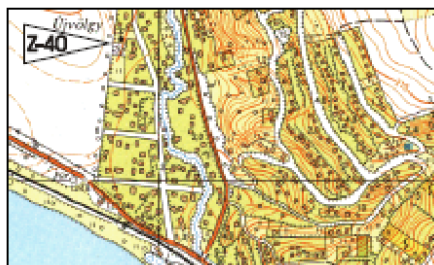


EGYEDI TÁJÉRTÉK ADATLAP

Település neve:	ZEBEGÉNY	Jelzet v. sorszáma:	Z-39
Az egyedi tájérték megnevezése:	artézi kút		
Típusa:	településsel kapcsolatos	1.1.7	
Pontos helyszín:	Újvölgyben a Patak és a Völgy u. sarkán		
Helyrejai szám:	123/2		
Tulajdonos:	Zebegény Község Önkormányzata		
Kezelő:	Zebegény Község Önkormányzata		
Az egyedi tájérték főbb jellemzői:	STABIL márkájú, öntöttvas kerékes kút beton alapon (alatta valószínűleg ciszterna), különleges kifolyó és kerékmegoldás		
Kor, keletkezés időpontja:	1920-as évek		
Állapot minősítése, veszélyeztetettsége:	nem működik, elbontás veszélyeztetheti		
Önkormányzat állásfoglalása:	megőrzés, helyreállítást nem tervezik		
Szükséges intézkedés:	helyreállítás, vízhalózatra kötés, környezeti hangsúlyosabbá tétele		
Adatfelvevő / adatforrás:	Palotás Brigitta / helyi önkormányzat (Valcz Zoltán)		
Adatfelvétel időpontja:	2003 május		
Egyedi tájértéknek minősíthető:		Igen	nem

PH

.....
aláírás



EGYEDI TÁJERTEK ADATLAP

Település neve:	ZEBEGÉNY	Jelzet v. sorszám:	Z-40
Az egyedi tájérték megnevezése:	Újvölgyi kápolna		
Típusa:	településsel kapcsolatos vallási	1.1.2.1	
Pontos helyszín:	Újvölgy, Patak utca		
Helyrajzi szám:	157		
Tulajdonos:	Zebegény Község Önkormányzata		
Kezelő:	Római Katolikus Egyház		
Az egyedi tájérték főbb jellemzői:	kő lábazatos vajszindre vakoit épület haranggal és faragott fa bejárati motívummal, az előtetőt az utolsó felújításkor készítették, eredetileg csak a sötét színű faszerkezet volt meg		
Kor, keletkezés időpontja:	1944 (bejárat és felújítás 1994-ben)		
Állapot minősítése, veszélyeztetettség:	jó állapotú, nem veszélyeztetett, rendezett környezet		
Önkormányzat átfoglalása:	megőrzés, mostanában újították fel		
Szükséges intézkedés:	állagmegóvás, környezet gondozása, telek fásítása lehetőleg hagyományos díszfákkal (hársak, japánakác, vadgesztenye, stb.)		
Adattulajdosító / adatközlő:	Palotás Brigitta / helyi önkormányzat (Valcz Zoltán)		
Adattulajdosító / adatközlő időpontja:	2003 május		
Egyedi tájértéknek minősíthető:		Igen	nem

PH
aláírás

* A nemzeti park igazgatósága által ki